




6. Miranda de Puigcerver (100cims) Coll d'Alforja - Alforja (Muntanyes de Prades)



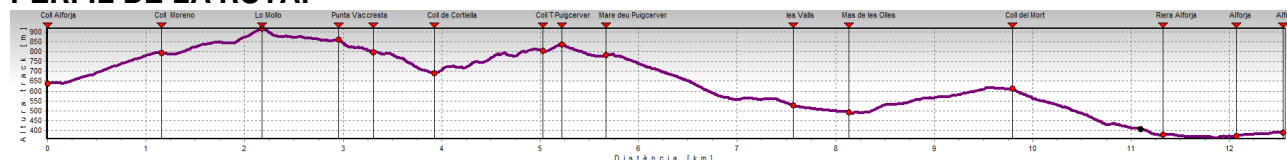
DIA: 26 / 05 / 2018
HORA DE SORTIDA: 6:45 - 7:15 h.
LLOCS DE SORTIDA HABITUALS
LONGITUD: 12,560 Km.
DESNIVELL: + 600 m. - 850 m.
DIFICULTAT: MODERADA
CAL INSCRIPCIÓ PRÈVIA.
PREU APROX.: Uns 11 €
TRAVESSA MATINAL EN BUS



DESCRIPCIÓ: Preciosa i original travessa, poc coneguda i menys concorreguda a les Muntanyes de Prades entre el Coll d'Alforja i Alforja passant per una espectacular cresta en al primera meitat de la sortida. Així sortirem per la pista que porta a la mare de Déu de Puigcerver, però que aviat deixarem per agafar la carena que després es convertirà en trams de cresta, passant pel collet del Moreno, el collet de Miquel Vicent, el cims de Lo Molló, sostre de la ruta amb 915m., dit també Lo Mirador, la Punta del Vacaró, el Coll de Cortiella, Coll de les Teles i finalment la Miranda de

Puigcervé, cim inclòs a la llista de 100 cims del FEEC. Baixarem a l'ermita de Puigcervé i després per dins del fabulós bosc de Puigcervé, cap el Mas de les Olles i el Coll de Mort per acabar a Alforja. Dificultat moderada pel desnivell i pe alguns trams de la cresta amb trams estrets i havent de posar les mans en alguns punts.

PERFIL DE LA RUTA:



Altura màxima: 917 m. Altura mínima: 361 m.

MÉS INFORMACIÓ:

Si voleu més informació sobre rutes similars podeu consultar el següents enllaços:

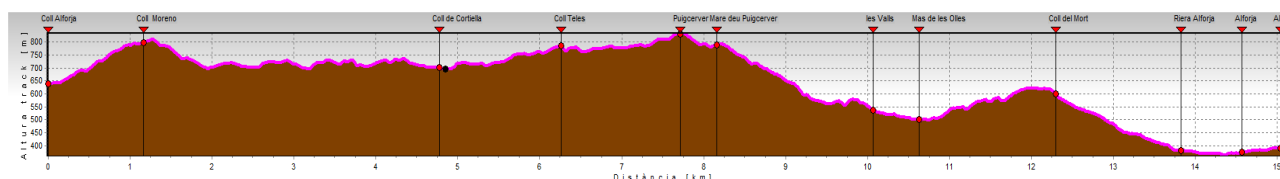
<https://ca.wikiloc.com/rutes-senderisme/alforja-coll-del-mort-miranda-de-puigcerver-cami-de-porrera-alforja-5992474>

<https://ca.wikiloc.com/rutes-senderisme/miranda-de-puigcerver-100-cims-4446012>

<https://ca.wikiloc.com/rutes-senderisme/alforja-senderol-miranda-i-puigcerver-07-08-2011-1950561>

OPCIONAL:

Tenint en compte que la primera meitat de ruta és exigent donarem l'opció per qui desitgi una opció més fàcil i assequible, tot i que per pista, fins el santuari de la Mare de Deu de Puigcervé i el mateix recorregut per la resta de ruta, que disminueix la dificultat però que no desmereix gaire la ruta i també es faria el cim de la Miranda de Puigcerver. En aquesta opció la distància augmenta i seria de 15 Km, però amb un desnivell menor de 350 m. pujats i de 670m . de baixada.



NOTES: Cal portar esmorzar, aigua abundant i calçat de muntanya. Es pot anar amb pals o sense. Sortida matinal amb aproximació en autocar, retornant al migdia abans de dinar. Hora prevista d'arribada a Cunit al voltant de les 14:30 h. Cal efectuar inscripció prèvia ja que les places són limitades. El preu de la sortida estarà en funció del nombre final de participants i pot variar els 11 o 12 € per persona. Apta a majors de 8 anys. Hi ha places disponibles. Recorregut bonic i interessant.

LLOCS I HORA DE SORTIDA:

Els llocs i hora de sortida seran els que es detallen a continuació:

Vilafranca Penedès (Rotonda Mercadona-La Girada)	6:30h.
Vilanova i la Geltrú, Ronda Ibèrica (Hospital):	6:45h.
Cubelles, rotonda entrada sentit Tarragona:	6:50h.
Cunit (Parada bus, sentit Tarragona):	7.00h.
Segur de Calafell (parada bus, sentit Tarragona)	7:10h.
Calafell (Estació):	7:15h.

GESTIONA LES TEVES RESERVES PER MAIL.

Ja pots reservar plaça a qualsevol de les sortides de la temporada. Totes les gestions es poden fer per mail: Apunta't, reserva i comunica qualsevol incidència per correu a totnaturacun@gmail.com o be a mediambient@cunit.cat. També es poden fer les inscripcions, reserves i consultes per whatsapp o telèfon al 977676318 o al 606123173, fora d'horari d'oficina, indicant nom i cognom de cadascuna de les places a reservar, sortida de la reserva i telèfon de contacte.

MÉS INFORMACIÓ I RESERVES:

Ajuntament de Cunit
Regidoria de Medi Ambient, Sostenibilitat i Platges
Telèfon: 977676318
totnaturacun@gmail.com
mediambient@cunit.cat



Mare de Déu de Puigcerver